



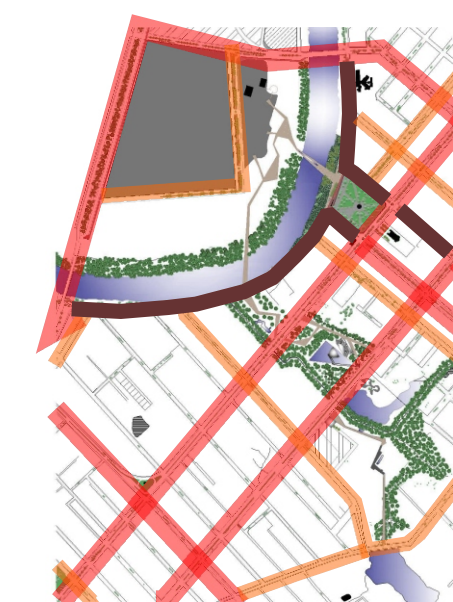
ZONA 01

ESTA ZONA IDENTIFICA-SE POR VIAS COM MAIOR FLUXO DENTRO DA CIDADE. SÃO AVENIDAS IMPORTANTES, NO SISTEMA VIÁRIO DA CIDADE. A INTENÇÃO É CRIAR UMA CARACTERÍSTICA ÚNICA ENTRE ESTAS AVENIDAS, PARA RAPIDAMENTE SEREM IDENTIFICADAS.



ZONA 02

ESTA ZONA IDENTIFICA-SE POR VIAS COM FLUXO MÉDIO, DE ACESSO SECUNDÁRIO. SÃO VIAS IMPORTANTES DENTRO DO CONTEXTO URBANO PRINCIPALMENTE PARA PEDESTRES QUE USAM ELAS DE ACESSO E CONEXÃO MAIS FÁCIL.



ZONA 02

ESTA ZONA IDENTIFICA-SE POR VIAS COM FLUXO MÉDIO, DE ACESSO SECUNDÁRIO. SÃO VIAS IMPORTANTES DENTRO DO CONTEXTO URBANO PRINCIPALMENTE PARA PEDESTRES QUE USAM ELAS DE ACESSO E CONEXÃO MAIS FÁCIL.

PAVIMENTAÇÃO

P 01

RUA



ASFALTO ECOLÓGICO

P 01

PASSEIO



PISO TÁTIL EM CONCRETO SEGUNDO NORMAS

P 01

CICLOFAIXA



ASFALTO SINALIZADO

PAVIMENTAÇÃO

P 01

RUA



ASFALTO ECOLÓGICO

P 01

PASSEIO



PLACA DE CONCRETO

P 01

CICLOFAIXA



ASFALTO SINALIZADO

PAVIMENTAÇÃO

P 01


RUA



ASFALTO ECOLÓGICO

P 01

PASSEIO



PLACA DE CONCRETO

P 01

CICLOFAIXA

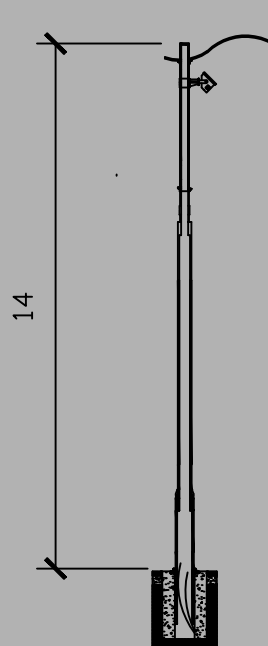


ASFALTO SINALIZADO

ILUMINAÇÃO

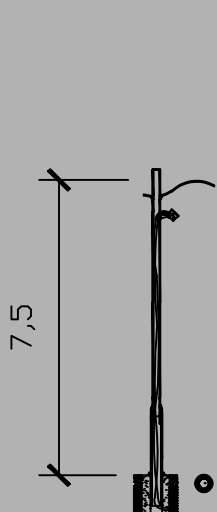
I 01

VIA



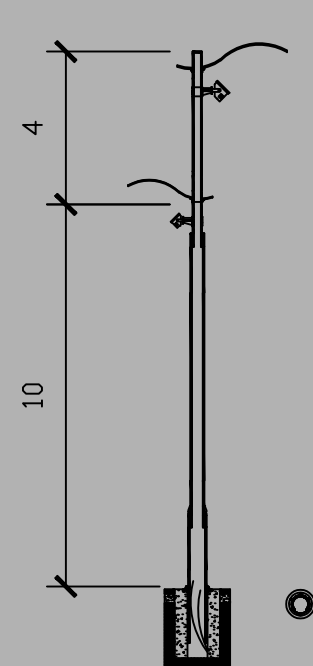
I 01

VIA + PASSEIO



I 01

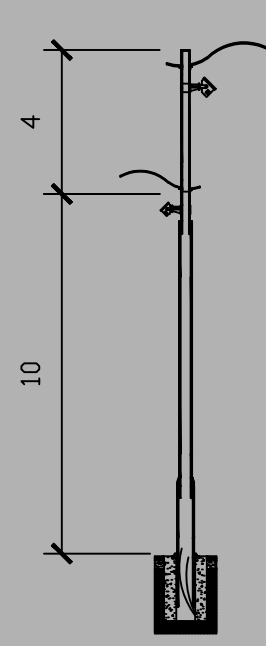
VIA + PASSEIO



ILUMINAÇÃO

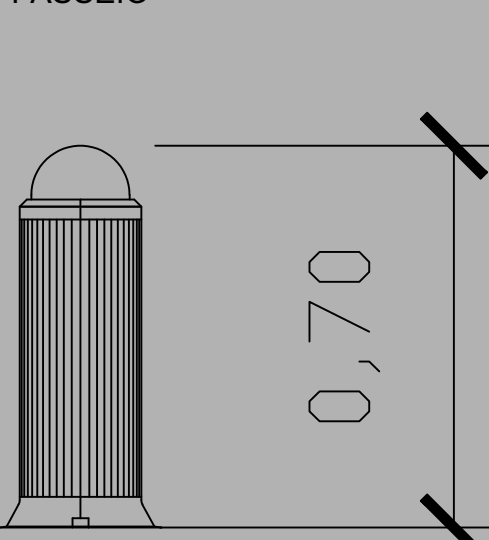
I 01

VIÁ + PASSEIO



I 02

PASSEIO

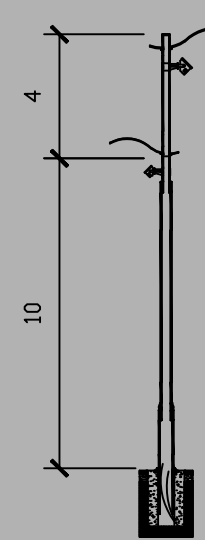


BALIZADOR

ILUMINAÇÃO

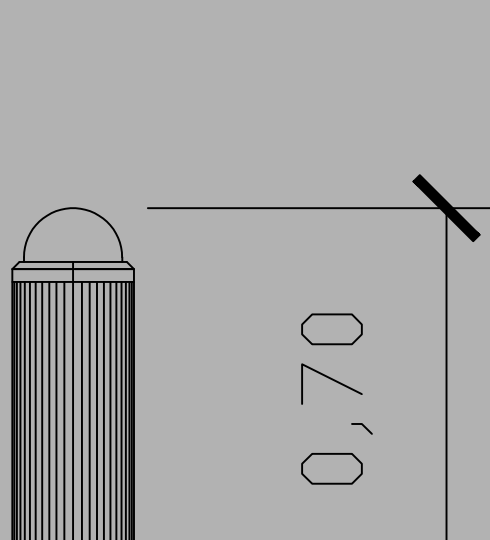
I 01

VIÁ + PASSEIO



I 02

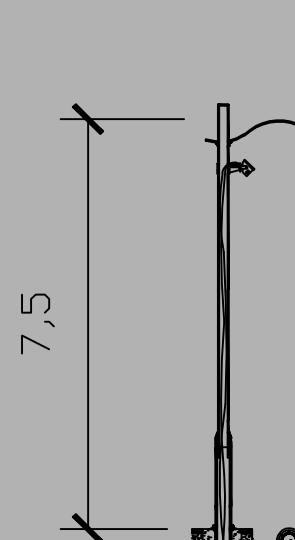
PASSEIO



BALIZADOR

I 03

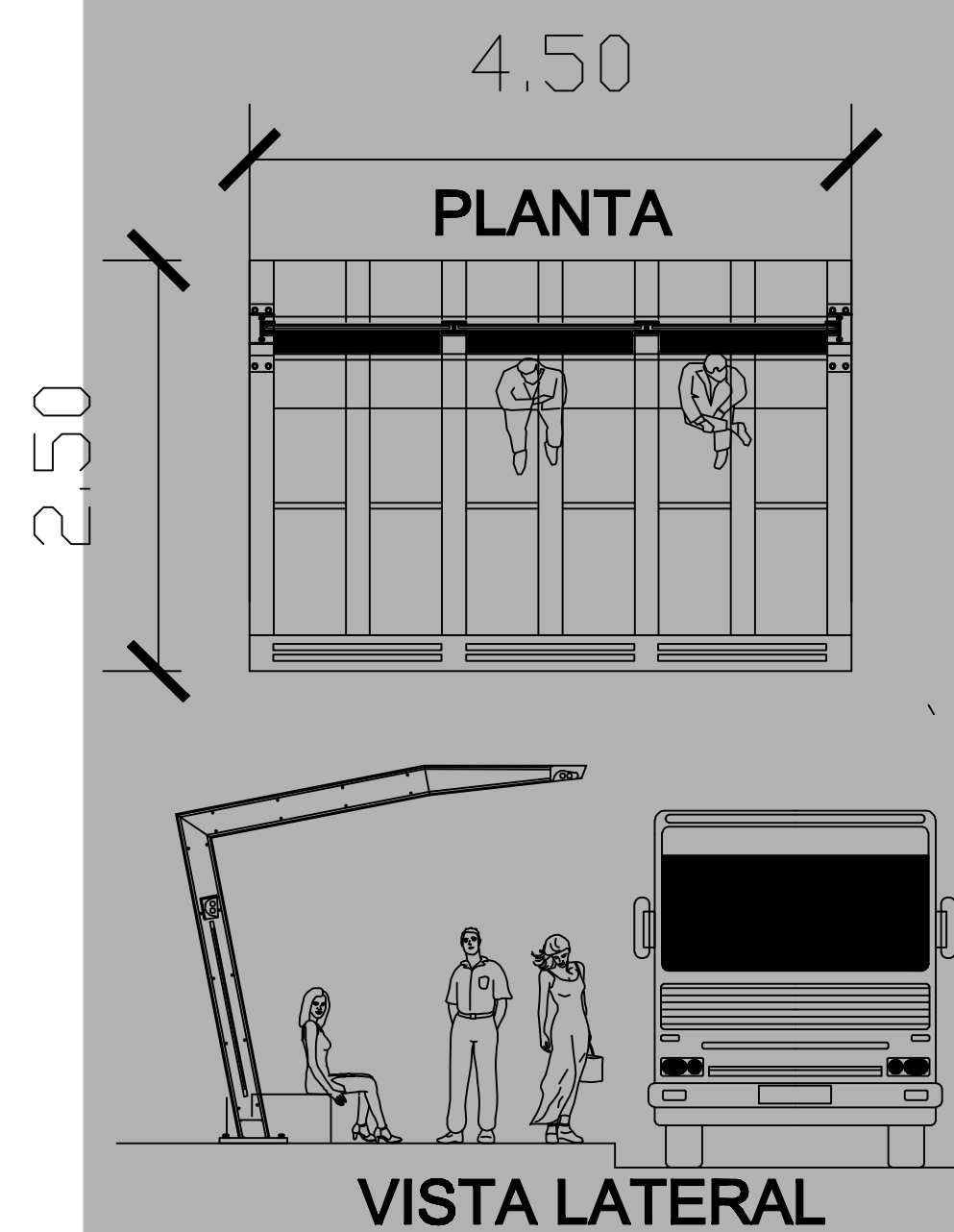
PASSEIO



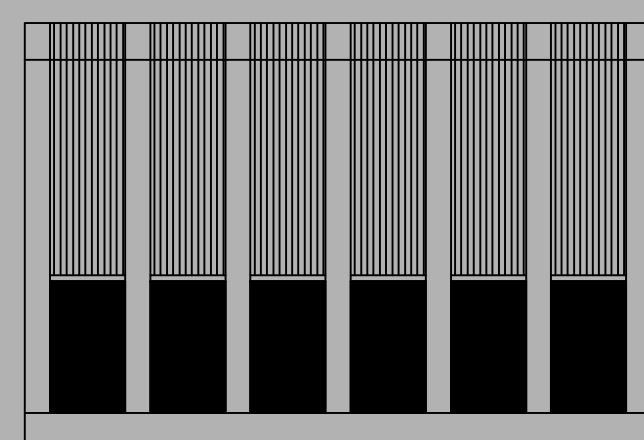
MOBILIÁRIO

M 01

PONTO DE ONIBUS

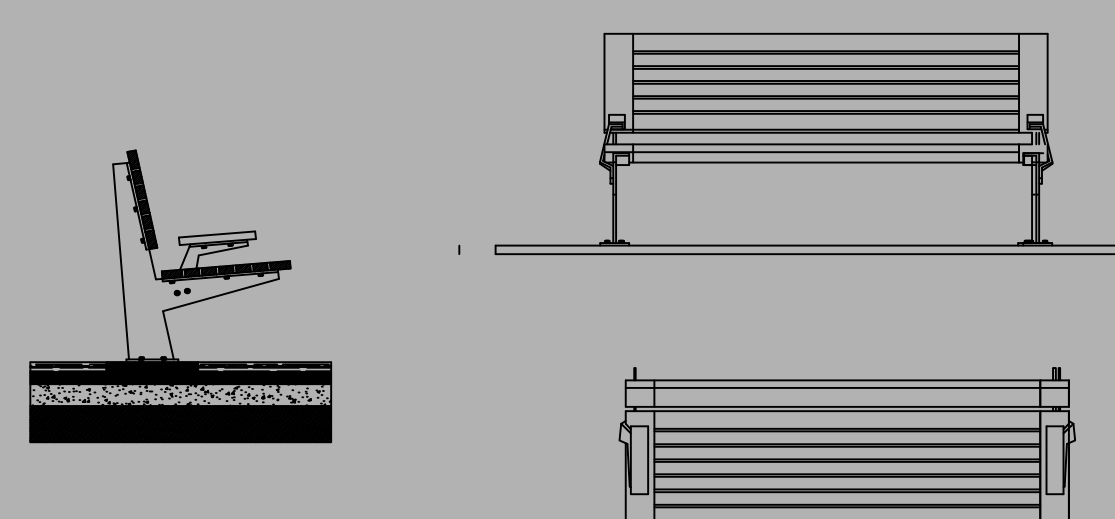


PLANTA COBERTURA



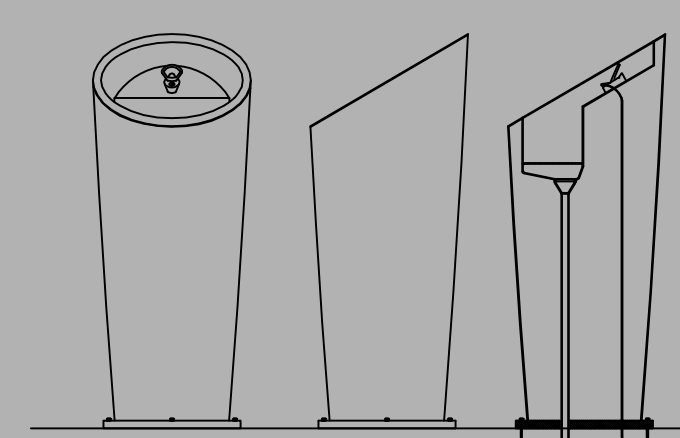
M 02

BANCO



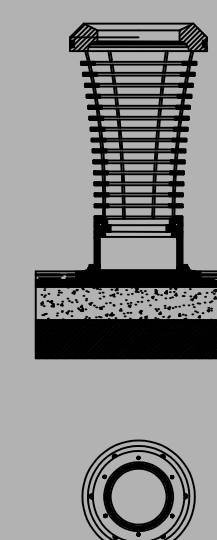
M 03

BEBEDOURO




M 04

PAPELEIRO



M 05

BICICLETÁRIO



M 02

PAPELEIRO



VISTA

VISTA

M 02

PAPELEIRO

